



奉节县人民政府 关于划定彭咏梧烈士陵园等 44 处烈士 纪念设施保护范围的公告

奉节府发〔2025〕8 号

根据《中华人民共和国英雄烈士保护法》《烈士褒扬条例》《烈士纪念设施保护管理办法》《重庆市烈士纪念设施分级保护管理办法》有关规定，现将奉节县 44 处烈士纪念设施保护范围公告如下。

一、彭咏梧烈士陵园

地 址：奉节县夔门街道宝塔坪社区

保护级别：市级烈士纪念设施

保护范围：东以围墙为界；南以围墙为界；西以马路为界；北以围墙为界。

二、兴隆镇烈士陵园

地 址：奉节县兴隆镇石乳村 5 社

保护级别：县级以下烈士纪念设施

保护范围：东以居委会七社为界；南以居委会七社为界；西以居委会五社为界；北以居委会五社为界。



三、吐祥镇烈士陵园

地 址：奉节县吐祥镇禹王宫社区老车站旁

保护级别：县级以下烈士纪念设施

保护范围：东以围墙为界；南以堡坎为界；西以围墙为界；北以奉利路为界。

四、七南支队烈士纪念碑

地 址：奉节县吐祥镇禹王宫社区中心广场

保护级别：县级以下烈士纪念设施

保护范围：东以新民河为界；南以公厕为界；西以祥和广场为界；北以篮球场为界。

五、安坪镇烈士陵园

地 址：奉节县安坪镇下坝社区

保护级别：县级以下烈士纪念设施

保护范围：东以堡坎为界；南以围墙为界；西以堡坎为界；北以围墙为界。

六、五马镇烈士陵园

地 址：奉节县五马镇安静村3组

保护级别：县级以下烈士纪念设施

保护范围：东以围墙为界；南以围墙为界；西以围墙为界；北以围墙为界。

七、甲高镇烈士陵园



地 址：奉节县甲高镇甲高中学内

保护级别：县级以下烈士纪念设施

保护范围：东以台阶为界；南以围墙为界；西以堡坎为界；北以堡坎为界。

八、羊市镇烈士陵园

地 址：奉节县羊市镇渔灯社区 15 社

保护级别：县级以下烈士纪念设施

保护范围：东以围墙为界；南以围墙为界；西以围墙为界；北以围墙为界。

九、陈慎德烈士墓

地 址：奉节县兴隆镇庙湾村

保护级别：县级以下烈士纪念设施

保护范围：东以龚庆琼墓为界；南以马元红田为界；西以李大愧墓为界；北以马耀平田为界。

十、王敬忠烈士墓

地 址：奉节县五马镇厂河社区 2 组

保护级别：县级以下烈士纪念设施

保护范围：东以堡坎为界；南以堡坎为界；西以堡坎为界；北以堡坎为界。

十一、金锋志、刘连富烈士墓

地 址：奉节县五马镇大竹村 3 组



保护级别：县级以下烈士纪念设施

保护范围：东以周传富山林为界；南以熊恩汉山林为界；西以熊恩刚山林为界；北以熊恩田山林为界。

十二、王兴六烈士墓

地 址：奉节县甲高镇合营社区 9 社

保护级别：县级以下烈士纪念设施

保护范围：东以王奎龙山为界；南以水塘为界；西以王奎龙田为界；北以水塘为界。

十三、郑发玉烈士墓

地 址：奉节县甲高镇四湾村 4 社

保护级别：县级以下烈士纪念设施

保护范围：东以钱直进田为界；南以钱直进田为界；西以公路为界；北以钱直进田为界。

十四、蒋圣林烈士墓

地 址：奉节县白帝镇八阵村 1 社

保护级别：县级以下烈士纪念设施

保护范围：东以李海兵田为界；南以蒋圣军田为界；西以公路为界；北以蒋行国墓为界。

十五、杨自途烈士墓

地 址：奉节县草堂镇龙关村 1 社

保护级别：县级以下烈士纪念设施



保护范围：东以蒋龙凤墓为界；南以水塘为界；西以蒋启兴墓为界；北以夏荣清田为界。

十六、朱远成烈士墓

地 址：奉节县草堂镇东坡村 1 社

保护级别：县级以下烈士纪念设施

保护范围：东以公路为界；南以朱中波田为界；西以朱远登田为界；北以张德松田为界。

十七、黄必笃烈士墓

地 址：奉节县草堂镇龙关村 2 社奇峰小学旁

保护级别：县级以下烈士纪念设施

保护范围：东以马宗寿房为界；南以李兴德田为界；西以刘德芳墓为界；北以秦氏老人墓为界。

十八、刘安全烈士墓

地 址：奉节县汾河镇小林村 1 社

保护级别：县级以下烈士纪念设施

保护范围：东以瞿万清墓为界；南以刘文才田为界；西以小学校为界；北以刘信富田为界。

十九、陈光彩烈士墓

地 址：奉节县汾河镇段坪村 11 社

保护级别：县级以下烈士纪念设施

保护范围：东以宋清云桃树为界；南以陈大秀墓为界；西以



宋清云桃树为界；北以宋清云桃树为界。

二十、章锦恒烈士墓

地 址：奉节县冯坪乡庙坝社区 3 组

保护级别：县级以下烈士纪念设施

保护范围：东以堡坎为界；南以无名墓为界；西以田边为界；北以张必春墓为界。

二十一、卢元奎烈士墓

地 址：奉节县康乐镇石龙社区 1 社

保护级别：县级以下烈士纪念设施

保护范围：东以康乐小区房为界；南以卢元兴房为界；西以卢元兴田为界；北以水塘为界。

二十二、颜昌富烈士墓

地 址：奉节县康乐镇七星村 8 社

保护级别：县级以下烈士纪念设施

保护范围：东以颜会珍墓为界；南以公路为界；西以公路为界；北以张定国山为界。

二十三、陈慧武烈士墓

地 址：奉节县大树镇茶园村 1 社

保护级别：县级以下烈士纪念设施

保护范围：东以李美祥山为界；南以李美祥山为界；西以李美祥山为界；北以李美祥山为界。



二十四、陈凯烈士墓

地 址：奉节县大树镇同庆村 2 社

保护级别：县级以下烈士纪念设施

保护范围：东以苟文平山为界；南以苟文平山为界；西以苟文平山为界；北以苟文平山为界。

二十五、郑建功烈士墓

地 址：奉节县鱼复街道茶店社区 5 社老城三号桥

保护级别：县级以下烈士纪念设施

保护范围：东以郑俊文墓为界；南以郑丽娜山为界；西以郑丽娜山为界；北以郑丽娜山为界。

二十六、卧龙岗公墓

地 址：奉节县鱼复街道茶店社区老城 68 队车站

保护级别：县级以下烈士纪念设施

保护范围：东以围墙为界；南以围墙为界；西以围墙为界；北以围墙为界。

二十七、陈北东烈士墓

地 址：奉节县竹园镇金狮村 5 社

保护级别：县级以下烈士纪念设施

保护范围：东以高成园田为界；南以公路为界；西以陈北祥墓为界；北以高成林田为界。

二十八、罗世明烈士墓



地 址：奉节县竹园镇义和村 3 社（二台坪）

保护级别：县级以下烈士纪念设施

保护范围：东以马寿兵山为界；南以马寿兵山为界；西以马寿兵山为界；北以马寿兵山为界。

二十九、罗洪山烈士墓

地 址：奉节县竹园镇义和村 3 社（二台坪）

保护级别：县级以下烈士纪念设施

保护范围：东以王大全田为界；南以王大全田为界；西以王大全山为界；北以王大全山为界。

三十、许尚国烈士墓

地 址：奉节县竹园镇华吉村 18 社（老 7 社）

保护级别：县级以下烈士纪念设施

保护范围：东以许尚权田为界；南以许尚权田为界；西以许尚权田为界；北以公路为界。

三十一、曾毓林烈士墓

地 址：奉节县竹园镇竹园社区 5 社

保护级别：县级以下烈士纪念设施

保护范围：东以黄作文田为界；南以黄作文田为界；西以黄德崇田为界；北以黄作宗田为界。

三十二、马畔云烈士墓

地 址：奉节县朱衣镇五湘社区 3 社



保护级别：县级以下烈士纪念设施

保护范围：东以刘母李氏墓为界；南以汪世云屋为界；西以刘辉珍墓为界；北以陈茂珍墓为界。

三十三、无名烈士墓群

地 址：奉节县朱衣镇五湘社区 3 社

保护级别：县级以下烈士纪念设施

保护范围：东以周美平田为界；南以周美平田为界；西以曾学兵田为界；北以周代海田为界。

三十四、李奎烈士墓

地 址：奉节县夔州街道胡家社区 1 社

保护级别：县级以下烈士纪念设施

保护范围：东以曹阳珍墓为界；南以陈莫吕田为界；西以陈莫吕田为界；北以刘已贤田为界。

三十五、邓少成烈士墓

地 址：奉节县青莲镇茅田村 2 社

保护级别：县级以下烈士纪念设施

保护范围：东以毛田茶厂为界；南以毛田茶厂为界；西以毛田茶厂为界；北以毛田茶厂为界。

三十六、刘法先烈士墓

地 址：奉节县青莲镇大有村 2 社

保护级别：县级以下烈士纪念设施



保护范围：东以刘少军田为界；南以晏子兴田为界；西以晏子兴田为界；北以刘少军田为界。

三十七、李开先烈士墓

地 址：奉节县青莲镇红园村 2 社

保护级别：县级以下烈士纪念设施

保护范围：东以李晓东山为界；南以李晓东田为界；西以李晓东山为界；北以李晓东山为界。

三十八、钟会武烈士墓

地 址：奉节县青莲镇黄花村 4 社

保护级别：县级以下烈士纪念设施

保护范围：东以周朝军田为界；南以周朝军田为界；西以周朝军田为界；北以周朝军田为界。

三十九、刘明烈士墓

地 址：奉节县青莲镇大有村 2 社

保护级别：县级以下烈士纪念设施

保护范围：东以刘建明田为界；南以刘建明田为界；西以刘建明田为界；北以刘建明田为界。

四十、彭咏梧江竹筠纪念塑像

地 址：奉节县青莲镇龙王社区 1 社

保护级别：县级以下烈士纪念设施

保护范围：东以青莲镇中心小学围墙为界；南以主席台为界；



西以青莲镇中心小学教学楼为界；北以青莲镇中心小学围墙为界。

四十一、王太元烈士墓

地 址：奉节县康坪乡大架村 5 社

保护级别：县级以下烈士纪念设施

保护范围：东以王太金墓为界；南以王太礼田为界；西以王学重墓为界；北以邵元英墓为界。

四十二、万昌生烈士墓

地 址：奉节县公平镇车家社区 12 社

保护级别：县级以下烈士纪念设施

保护范围：东以吴照阳房为界；南以程本玉墓为界；西以匡欲发墓为界；北以朱运学房为界。

四十三、奉节县烈士英名墙

地 址：奉节县平安乡咏梧村 1 社

保护级别：县级以下烈士纪念设施

保护范围：东以箭楼为界；南以许科俊田为界；西以许科俊田为界；北以许科泽田为界。

四十四、史光基烈士墓

地 址：奉节县公平镇九岭村 14 社

保护级别：县级以下烈士纪念设施

保护范围：东以饶凯田为界；南以饶凯田为界；西以饶凯田



为界；北以饶凯田为界。

烈士纪念设施保护范围内的土地和设施受法律保护，任何组织和个人不得在烈士纪念设施保护范围内从事与纪念英烈无关或者有损纪念英烈环境和氛围的活动，不得侵占烈士纪念设施保护范围内的土地和设施，不得破坏、污损烈士纪念设施。

本公告自发布之日起施行。

附件：彭咏梧烈士陵园等 44 处烈士纪念设施保护范围一图
则

奉节县人民政府

2025 年 12 月 31 日


（此件公开发布）

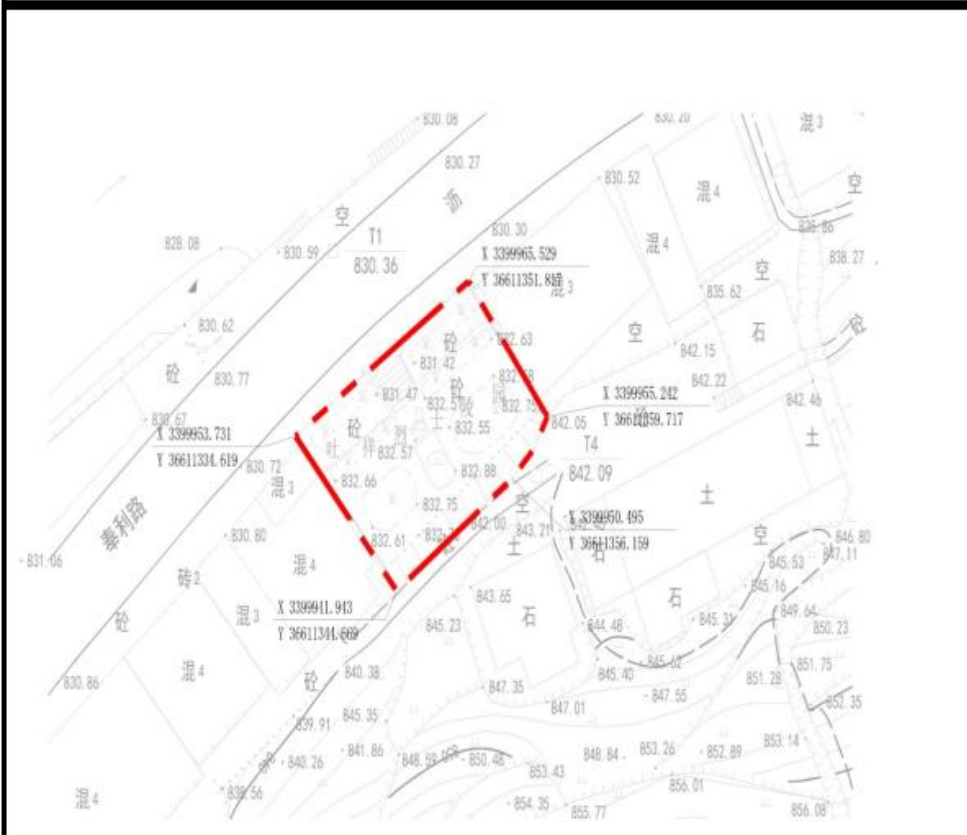



附件

彭咏梧烈士陵园等 44 处烈士纪念设施保护范围一图则

彭咏梧烈士陵园保护范围 — 图则		说明							
	地址	奉节县第一街道宝塔坪社区							
	保护级别	市级烈士纪念设施							
	保护范围	东以围墙为界							
		南以围墙为界							
		西以围墙为界							
		北以围墙为界							
	保护范围坐标	J1	X 3437312.891 Y 36647362.523	J6	X 3437325.101 Y 36647404.814	J7	X 3437325.325 Y 36647452.563	J8	X 3437312.854 Y 36647451.697
		J11	X 3437304.883 Y 36647475.254	J16	X 3437287.528 Y 36647458.303	J18	X 3437270.504 Y 36647465.332	J22	X 3437254.183 Y 36647448.411
		J24	X 3437227.501 Y 36647446.561	J31	X 3437238.939 Y 36647388.576	J39	X 3437213.228 Y 36647348.138	J43	X 3437205.897 Y 36647333.481
		J49	X 3437235.285 Y 36647334.878	J53	X 3437254.076 Y 36647336.716	J54	X 3437264.386 Y 36647333.099	J58	X 3437290.649 Y 36647343.942
	图例	保护范围线							
	编制时间	2025年6月		图号	1				

兴隆镇烈士陵园保护范围 — 图则		说明									
		地址		奉节县兴隆镇石乳村5社							
		保护级别		县级以下烈士纪念设施							
		保护范围		东以居委会7社为界							
				南以居委会7社为界							
				西以居委会5社为界							
				北以居委会5社为界							
		保护范围坐标		J1	X 3393495.716	J2	X 3393489.294	J3	X 3393479.967	J4	X 3393465.266
					Y 36638855.169		Y 36638864.072		Y 36638858.151		Y 36638861613
				J5	X 3393442.081	J6	X 3393435.186	J7	X 3393453.563	J8	X 3393476.478
					Y 36638842.014		Y 36638828.973		Y 36638811.426		Y 36638835980
				J9	X 3393483.789	J10	X 3393494.074				
					Y 36638820.367		Y 36638843.595				
图例		 保护范围线									
编制时间		2025年6月		图号		1					

吐祥镇烈士陵园保护范围 — 图则		说明							
	地址	奉节县吐祥镇王宫社区老车站旁							
	保护级别	县级以下烈士纪念设施							
	保护范围	东以围墙为界							
		南以渠坎为界							
		西以围墙为界							
		北以奉利路为界							
	保护范围坐标	J1	X 3399965.529 Y 36611351.817	J2	X 3399955.242 Y 36611359.717	J3	X 3399950.495 Y 36611356.159	J4	X 3399941.943 Y 36611344.609
		J5	X 3399953.731 Y 36611334.619						
图例	 保护范围线								
编制时间	2025年6月		图号	1					

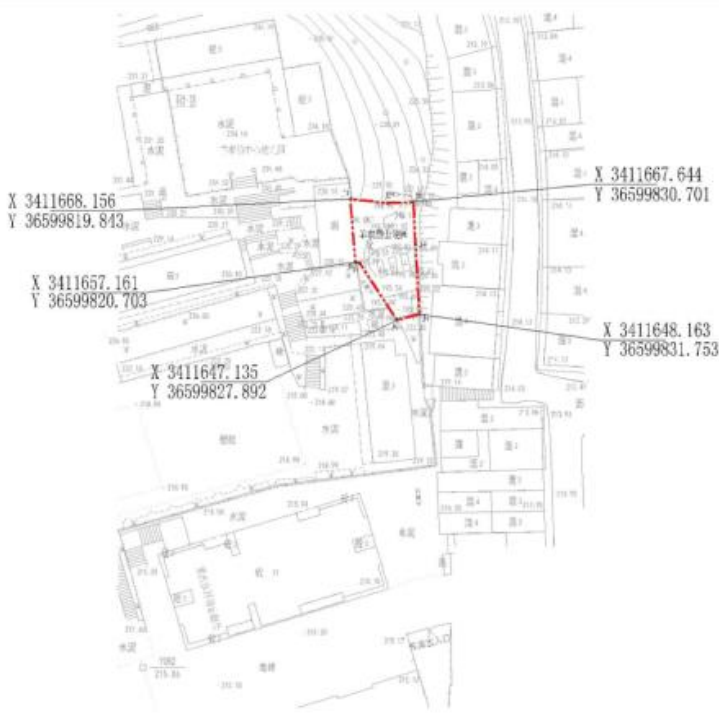
七南支队烈士纪念碑保护范围 — 图则		说明						
		地址	奉节县吐铜镇王宫社区中心广场					
		保护级别	县级以下烈士纪念设施					
		保护范围	东以新民河为界					
			南以公园为界					
			西以祥和广场为界					
			北以篮球场为界					
		保护范围坐标	J1	X 3399834.319 Y 36611003.033	J2	X 3399834.647 Y 36611008.577	J3	X 3399829.703 Y 36611008.885
J5	X 3399829.877 Y 36611045.235		J6	X 3399802.715 Y 36611027.419	J7	X 3399803.959 Y 36611024.028	J8	X 3399814.185 Y 36611023.066
J9	X 3399812.423 Y 36611005.277							
图例	保护范围线							
编制时间	2025年6月		图号	1				



– 17 –

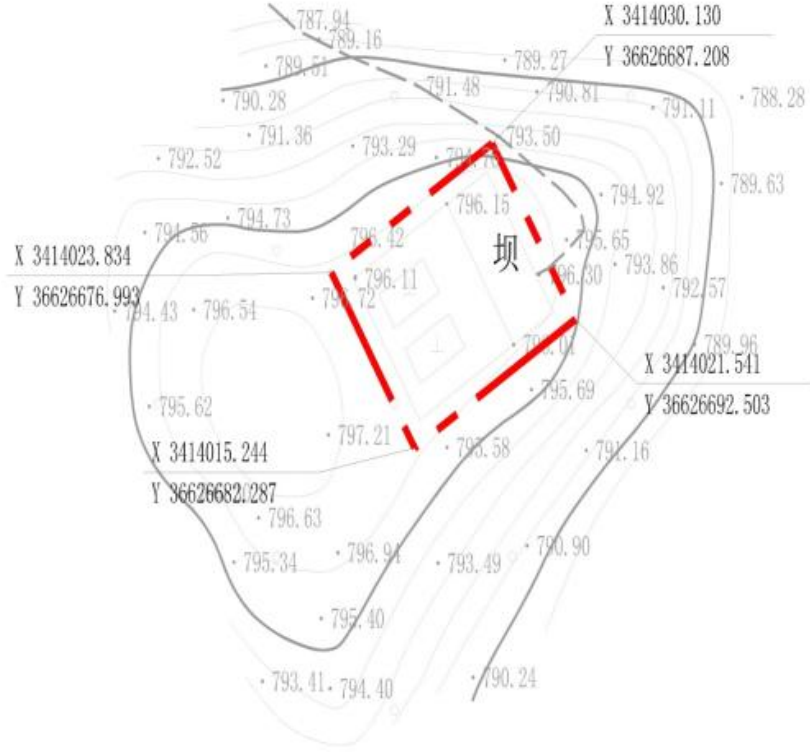

– 18 –


– 19 –

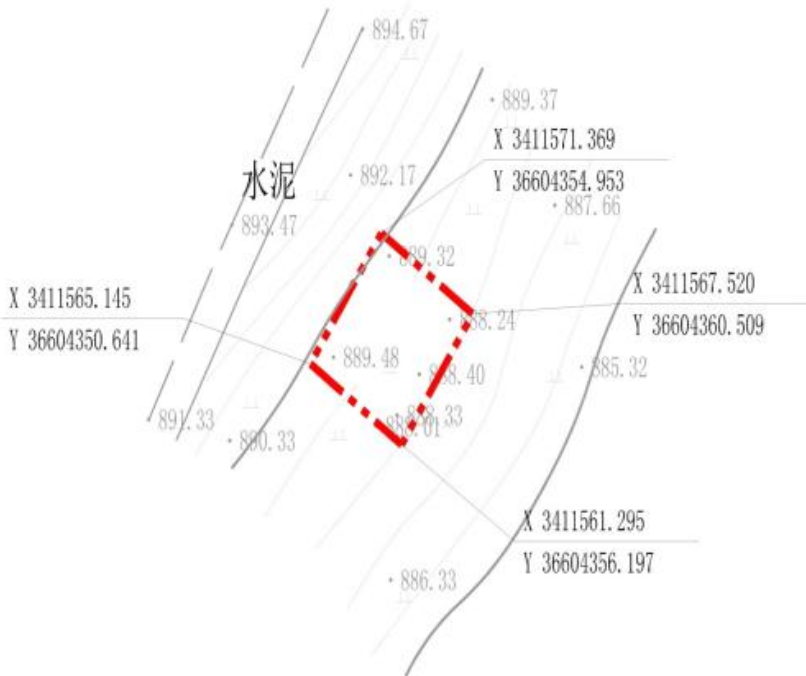

羊市镇烈士陵园保护范围 — 图则		说明									
		地址		奉节县羊市街道灯社区15社							
		保护级别		县级以下烈士纪念设施							
		保护范围		东以图幅为界							
				南以图幅为界							
				西以图幅为界							
				北以图幅为界							
		保护范围坐标		J1	X 3411668.156 Y 36599819.843	J3	X 3411667.644 Y 36599830.701	J5	X 3411648.163 Y 36599831.753	J6	X 3411647.135 Y 36599827.892
					X 3411657.161 Y 36599820.703						
图例		<div><div></div>保护范围线</div>									
编制时间		2025年6月		图号		1					

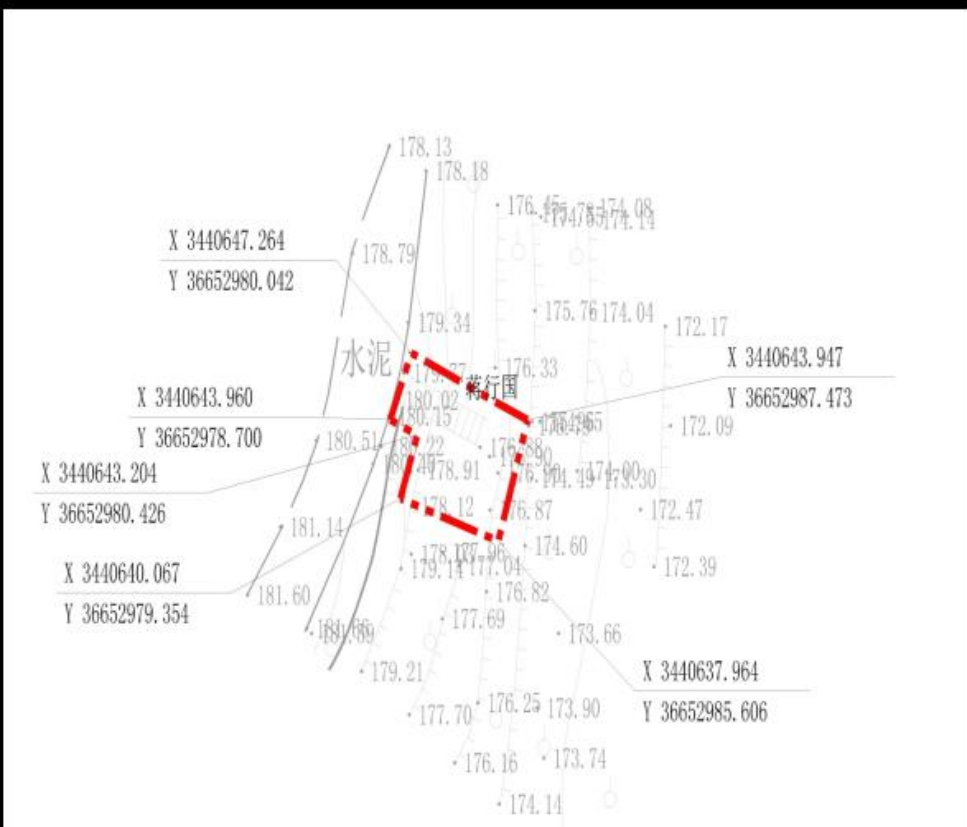

– 21 –

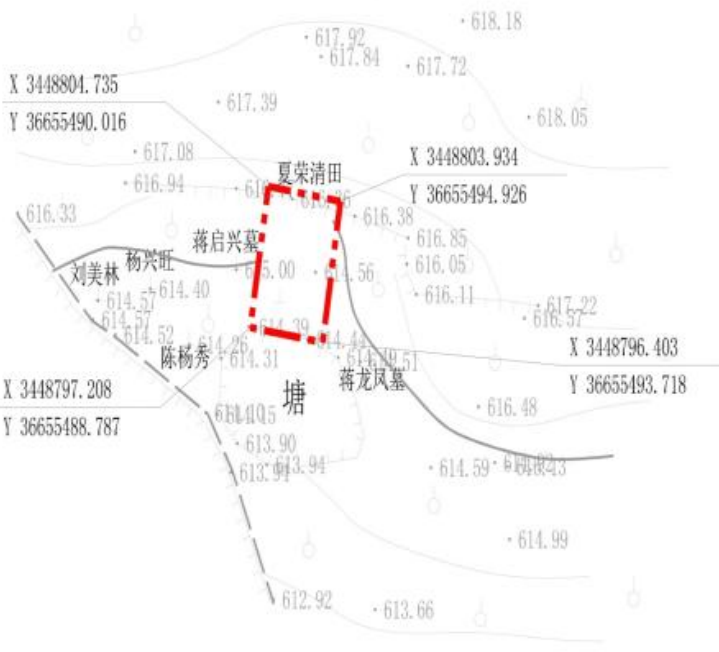
王敬忠烈士墓保护范围 — 图则		说明						
	地址	奉节县五马镇广河社区2组						
	保护级别	县级以上烈士纪念设施						
	保护范围	东以晏坎为界						
		南以晏坎为界						
		西以晏坎为界						
		北以晏坎为界						
	保护范围坐标	J1	X 3417817.276 Y 36634731.691	J2	X 3417818.691 Y 36634737.365	J3	X 3417813.332 Y 36634738.517	J4
图例	<div><div></div>保护范围线</div>							
编制时间	2025年6月		图号	1				

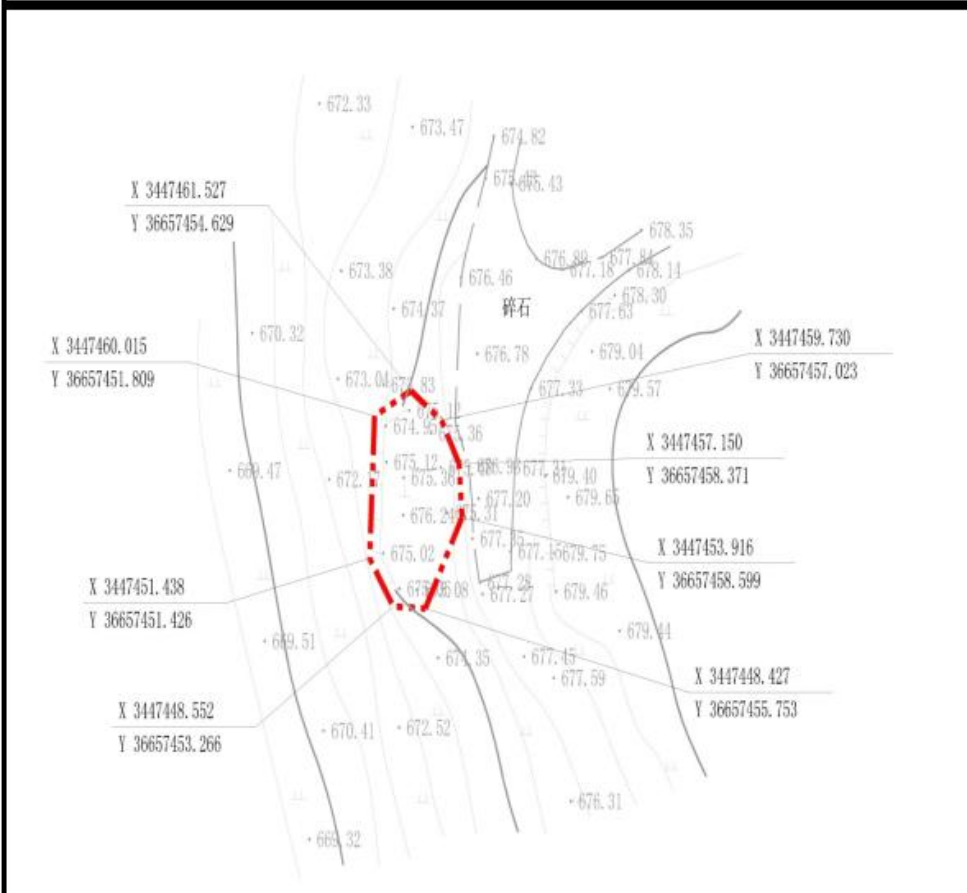
金锋志、刘连富烈士墓保护范围 — 图则		说明									
		地址		奉节县五马钢大竹村3组							
		保护级别		县级以下烈士纪念设施							
		保护范围		东以周家湾山脊为界							
				南以施家湾山脊为界							
				西以施家湾山脊为界							
				北以施家湾山脊为界							
		保护范围坐标		J1	X 3414030.130 Y 36626687.208	J2	X 3414021.541 Y 36626692.503	J3	X 3414015.244 Y 36626682.287	J4	X 3414023.834 Y 36626676.993
		图例		 保护范围线							
		编制时间		2025年6月		图号		1			

王兴六烈士墓保护范围 — 图则		说明							
	地址	奉节县甲高铜台社区9社							
	保护级别	县级以下烈士纪念设施							
	保护范围	东以王圣龙山为界							
		南以水塘为界							
		西以王圣龙山为界							
		北以水塘为界							
	保护范围坐标	J1	X 3417105.123 Y 36619167.326	J2	X 3417105.723 Y 36619174.677	J3	X 3417099.118 Y 36619175.216	J4	X 3417098.519 Y 36619167.865
图例	 保护范围线								
编制时间	2025年6月		图号	1					

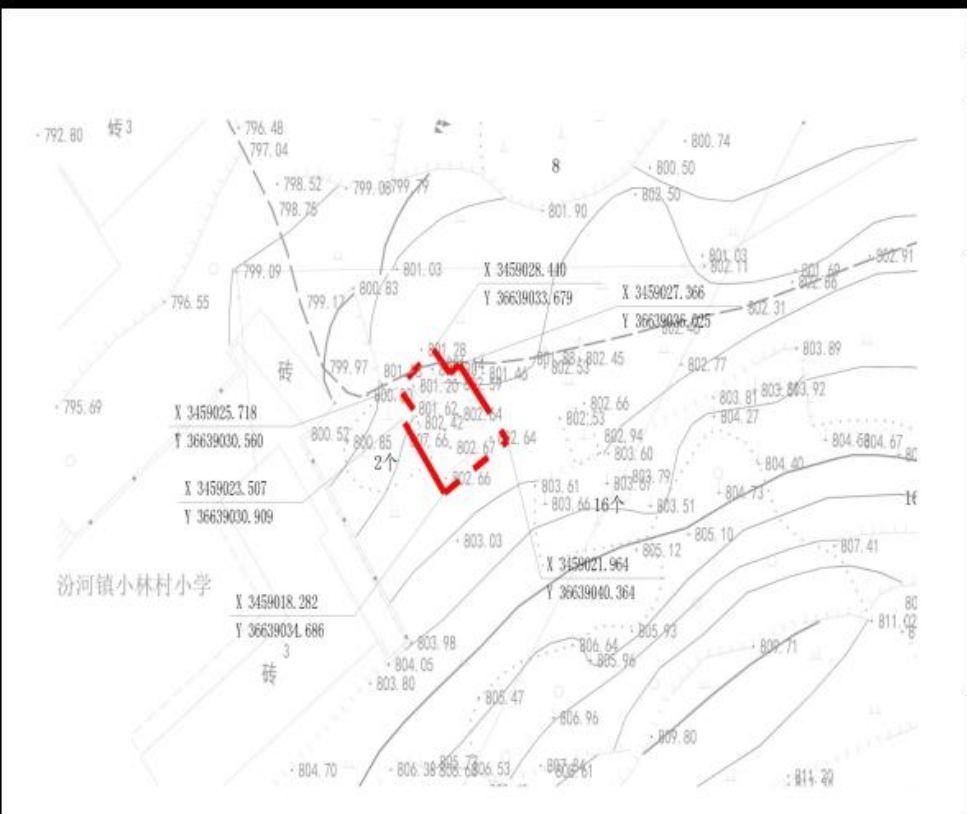

郑发玉烈士墓保护范围 — 图则		说明									
		地址		奉节县高钢四湾村4社							
		保护级别		县级以下烈士纪念设施							
		保护范围		东以钱直田为界							
				南以钱直田为界							
				西以公路为界							
				北以钱直田为界							
		保护范围坐标		J1	X 3411571.369	J2	X 3411567.520	J3	X 3411561.295	J4	X 3411565.145
					Y 36604354.953		Y 36604360.509		Y 36604356.197		Y 36604350.641
		图例		 保护范围线							
		编制时间		2025年6月		图号		1			

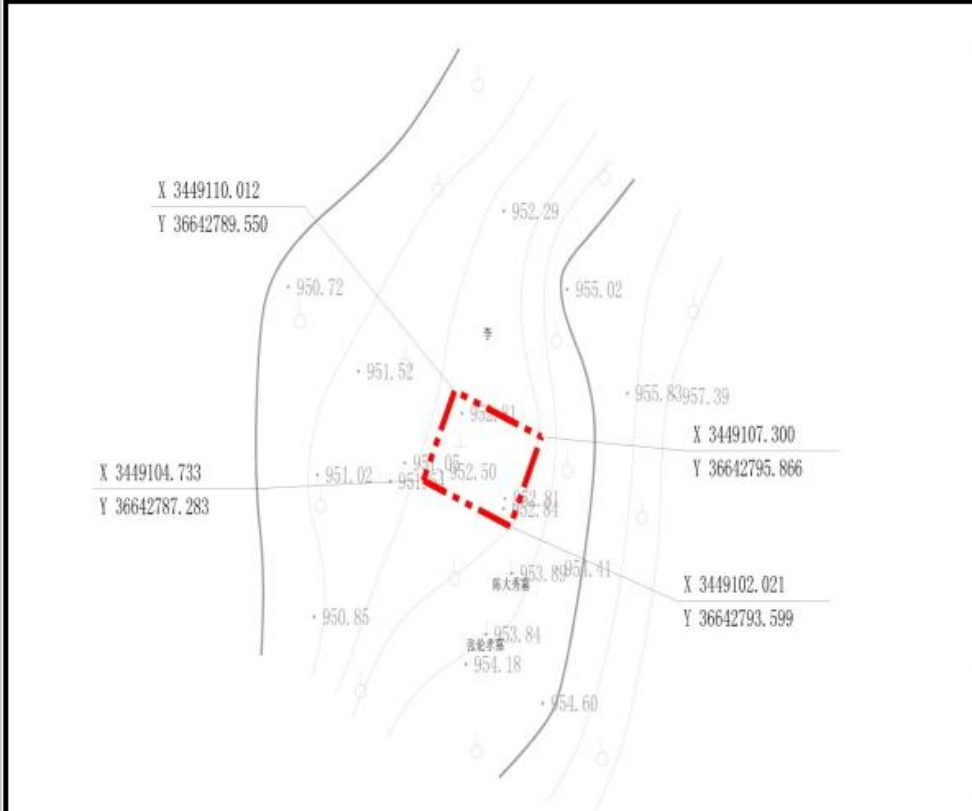
蒋圣林烈士墓保护范围 — 图则		说明							
	地址	奉节县包帝坝八阵村1社							
	保护级别	县级以下烈士纪念设施							
	保护范围	东以李蔺兵田为界							
		南以蒋圣军田为界							
		西以公路为界							
		北以蒋行田墓为界							
	保护范围坐标	J1	X 3440647.264 Y 36652980.042	J2	X 3440643.947 Y 36652987.473	J3	X 3440637.964 Y 36652985.606	J4	X 3440640.067 Y 36652979.354
		J5	X 3440643.204 Y 36652980.426	J6	X 3440643.960 Y 36652978.700				
	图例	 保护范围线							
	编制时间	2025年6月		图号	1				



杨自途烈士墓保护范围 — 图则		说明							
	地址	奉节县茅坝镇龙兴村1社							
	保护级别	县级以下烈士纪念馆							
	保护范围	东以蒋龙凤墓为界							
		南以水塘为界							
		西以蒋启兴墓为界							
		北以夏荣清田为界							
	保护范围坐标	J1	X 3448804.735	J2	X 3448803.934	J3	X 3448796.403	J4	X 3448797.208
			Y 36655490.016		Y 36655494.926		Y 36655493.718		Y 36655488.787
图例	<div><div></div>保护范围线</div>								
编制时间	2025年6月		图号	1					

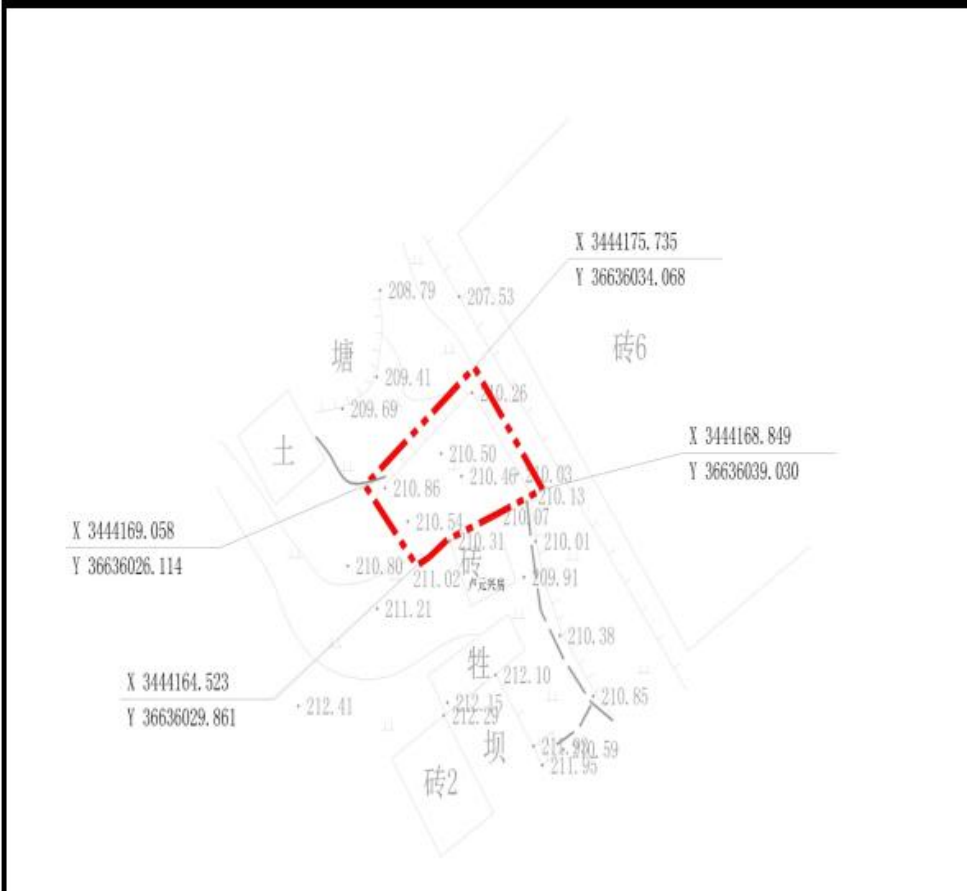
朱远成烈士墓保护范围 — 图则		说明									
		地址		奉节县草坝镇东坝村1社							
		保护级别		县级以下烈士纪念设施							
		保护范围		东以公路为界							
				南以朱中渡田为界							
				西以朱述登田为界							
				北以张松松田为界							
		保护范围坐标		J1	X 3447461.527 Y 36657454.629	J2	X 3447459.730 Y 36657457.023	J3	X 3447457.150 Y 36657458.371	J4	X 3447453.916 Y 36657458.599
					X 3447448.427 Y 36657455.753		X 3447448.552 Y 36657453.266		X 3447451.438 Y 36657451.426		X 3447460.015 Y 36657451.809
		图例		<div><div></div>保护范围线</div>							
		编制时间		2025年6月		图号		1			


– 29 –

刘安全烈士墓保护范围 — 图则		说明							
	地址	奉节县汾河镇小林村1社							
	保护级别	县级以上烈士纪念设施							
	保护范围	东以贾万福墓为界							
		南以刘文才田为界							
		西以小学校为界							
		北以刘信富田为界							
	保护范围坐标	J1	X 34.9028.440 Y 36639033.679	J3	X 34.9027.366 Y 36639036.025	J4	X 34.9021.964 Y 36639040.364	J5	X 34.9018.282 Y 36639034.686
		J6	X 34.9023.507 Y 36639030.909	J8	X 34.9025.718 Y 36639030.560				
	图例	 保护范围线							
	编制时间	2025年6月		图号	1				

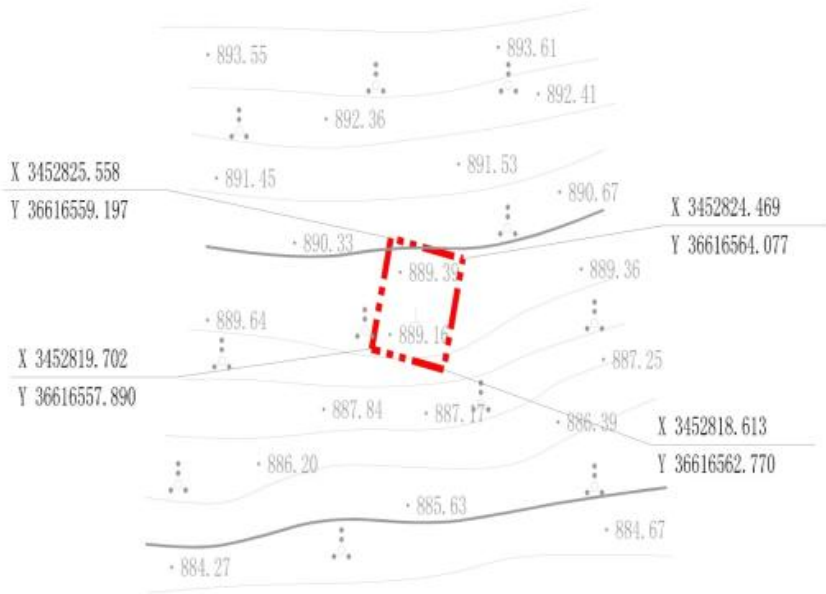
陈光彩烈士墓保护范围 — 图则		说明						
	地址	奉节县汾河镇段坪村11社						
	保护级别	县级以下烈士纪念设施						
	保护范围	东以米桶云桃树为界						
		南以陈大秀墓为界						
		西以米桶云桃树为界						
	北以米桶云桃树为界							
	保护范围坐标	J1	X 3449110.012 Y 36642789.550	J2	X 3449107.300 Y 36642795.866	J3	X 3449102.021 Y 36642793.599	J4
图例	<div><div></div>保护范围线</div>							
编制时间	2025年6月			图号	1			

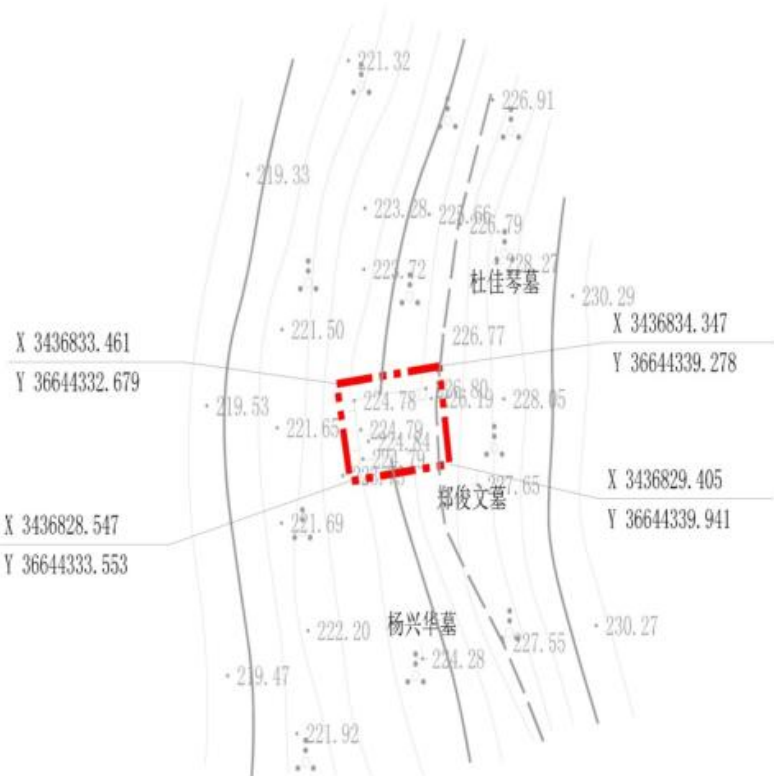
章锦恒烈士墓保护范围 — 图则		说明							
	地址	奉节县高坪乡高坪社区3组							
	保护级别	县级以下烈士纪念设施							
	保护范围	东以渠坎为界							
		南以无名墓为界							
		西以田边为界							
		北以渠坎为界							
	保护范围坐标	J1	X 3413811.804 Y 36643980.035	J2	X 3413811.786 Y 36643987.592	J3	X 3413806.817 Y 36643987.138	J4	X 3413807.781 Y 36643979.683
	图例	 保护范围线							
	编制时间	2025年6月		图号	1				

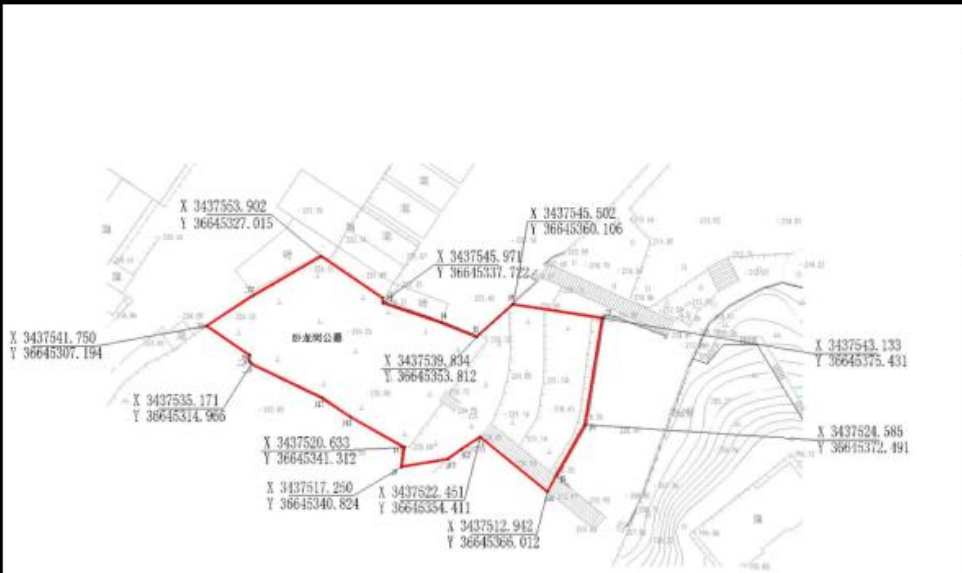

卢元奎烈士墓保护范围 — 图则		说明									
		地址		奉节县康乐铜石龙社区1社							
		保护级别		县级以下烈士纪念设施							
		保护范围		东以康乐小区院为界							
				南以卢元兴房为界							
				西以卢元兴房为界							
				北以水塘为界							
		保护范围坐标		J1	X 3444175.735 Y 36636034.068	J2	X 3444168.849 Y 36636039.030	J3	X 3444164.523 Y 36636029.861	J4	X 3444169.058 Y 36636026.114
		图例		<div><div></div>保护范围线</div>							
		编制时间		2025年6月		图号		1			

颜昌富烈士墓保护范围 — 图则		说明							
	地址	奉节县康乐坝七园村8社							
	保护级别	县级以下烈士纪念设施							
	保护范围	东以颜合修墓为界							
		南以公路为界							
		西以公路为界							
		北以张定团山为界							
	保护范围坐标	J1	X 3446568.184 Y 36640756.775	J2	X 3446568.246 Y 36640762.593	J3	X 3446561.510 Y 36640771.691	J4	X 3446552.778 Y 36640777.218
		J5	X 3446548.803 Y 36640770.161						
图例	 保护范围线								
编制时间	2025年6月		图号	1					

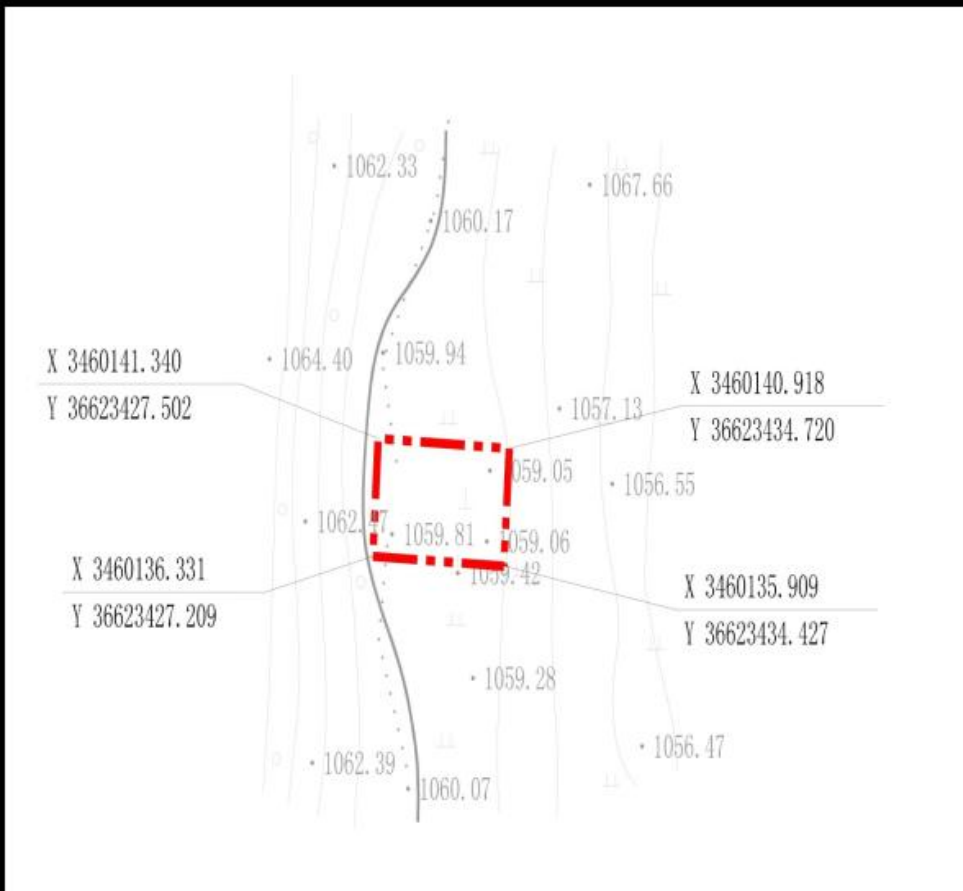

– 35 –

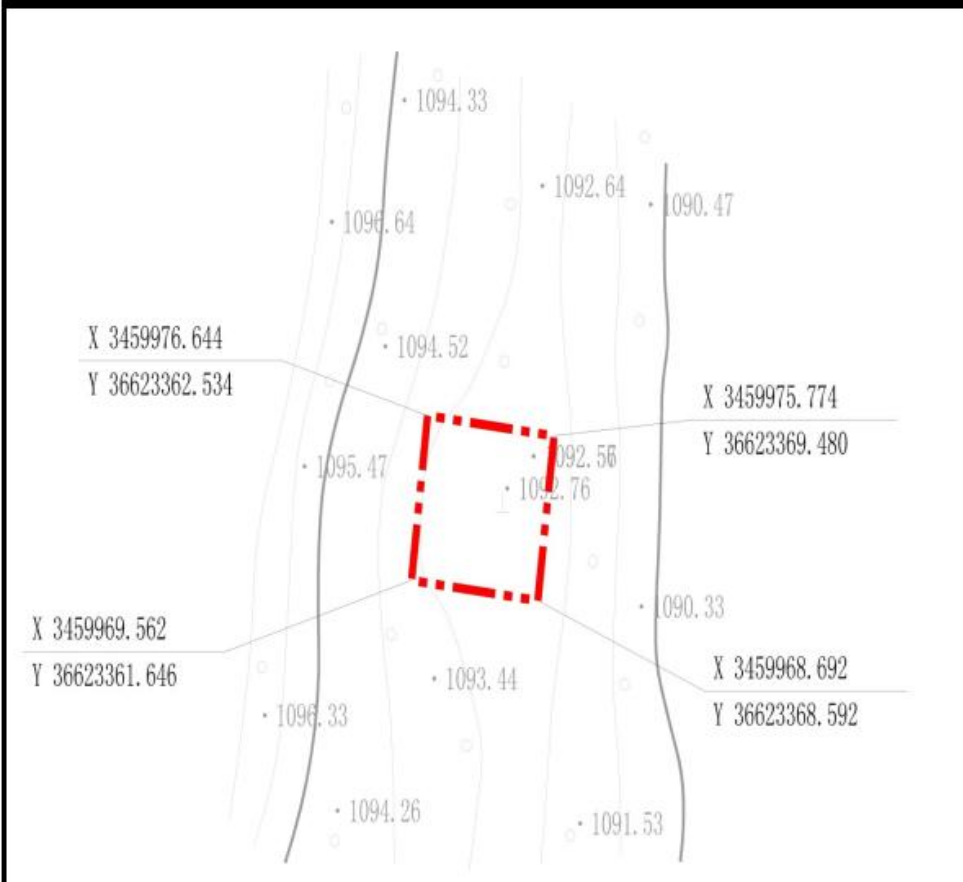
陈凯烈士墓保护范围 — 图则		说明							
		地址		奉节县大树坝同庆村2社					
		保护级别		县级以下烈士纪念设施					
		保护范围		东以苟文平山为界					
				南以苟文平山为界					
				西以苟文平山为界					
				北以苟文平山为界					
		保护范围坐标		J1	X 3452825.558 Y 36616559.197	J2	X 3452824.469 Y 36616564.077	J3	X 3452818.613 Y 36616562.770
图例		<div><div></div>保护范围线</div>							
编制时间		2025年6月		图号		1			

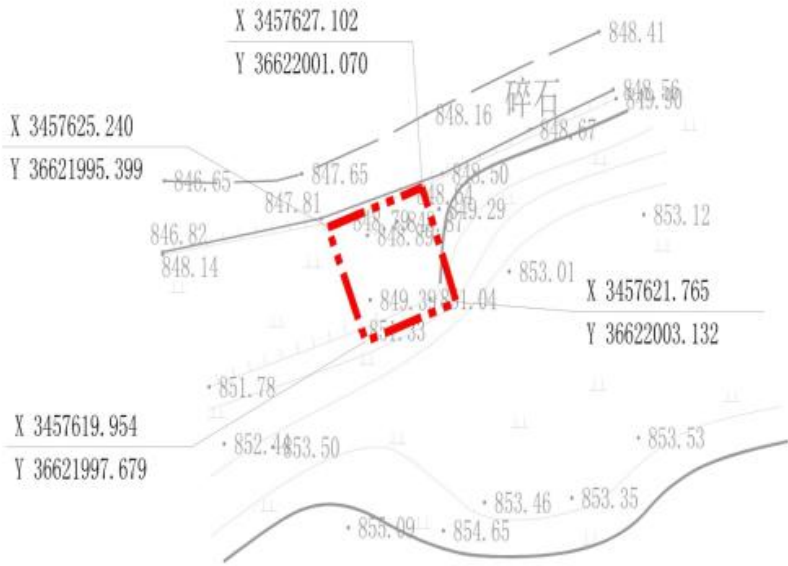

郑建功烈士墓保护范围 — 图则		说明						
		地址	奉节县鱼复街道茶店社区5社老碱三号桥					
		保护级别	县级以下烈士纪念设施					
		保护范围	东以郑俊文墓为界					
			南以郑俊文墓为界					
			西以郑俊文墓为界					
			北以郑俊文墓为界					
		保护范围坐标	J1	X 3436833.461	J2	X 3436834.347	J3	X 3436829.405
Y 36644332.679	Y 36644339.278			Y 36644339.941		Y 36644333.553		
图例	<div><div></div>保护范围线</div>							
编制时间	2025年6月		图号	1				

卧龙岗公墓保护范围 — 图则		说明	
	地址	奉节县鱼复街道茶店社区老城68队车站	
	保护级别	县及以下烈士纪念设施	
	保护范围	东以围墙为界	
		南以围墙为界	
		西以围墙为界	
		北以围墙为界	
	保护范围坐标	J1 X 3437553.902 Y 36645327.015	J3 X 3437545.971 Y 36645337.722
	图例	保护范围线	
	编制时间	2025年6月	图号
			1

– 39 –

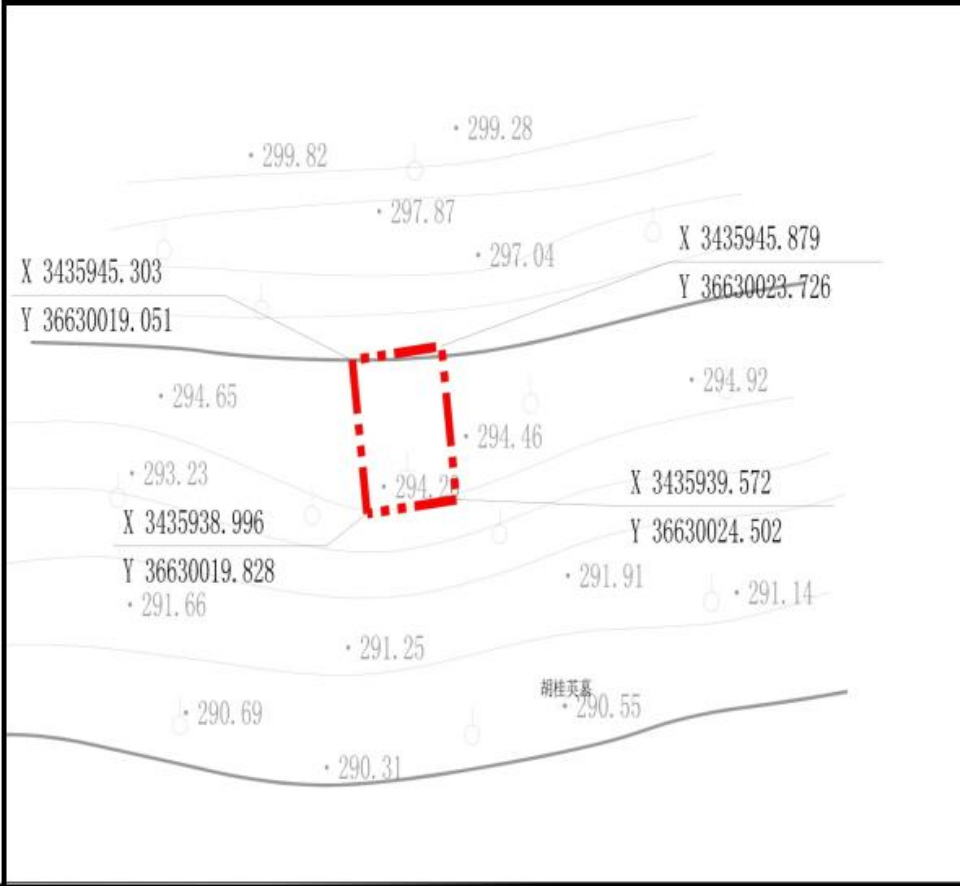

罗洪山烈士墓保护范围 — 图则		说明							
	地址	奉节县竹园坝义和村3社（二台坪）							
	保护级别	县级以下烈士纪念设施							
	保护范围	东以王大全田为界							
		南以王大全田为界							
		西以王大全山为界							
		北以王大全山为界							
	保护范围坐标	J1	X 3460141.340 Y 36623427.502	J2	X 3460140.918 Y 36623434.720	J3	X 3460135.909 Y 36623434.427	J4	X 3460136.331 Y 36623427.209
图例	 保护范围线								
编制时间	2025年6月		图号	1					

罗世明烈士墓保护范围 — 图则		说明							
	地址	奉节县竹园坝义和村3社（二台坪）							
	保护级别	县级以下烈士纪念设施							
	保护范围	东以马寿兵山为界							
		南以马寿兵山为界							
		西以马寿兵山为界							
		北以马寿兵山为界							
	保护范围坐标	J1	X 3459976.644 Y 36623362.534	J2	X 3459975.774 Y 36623369.480	J3	X 3459968.692 Y 36623368.592	J4	X 3459969.562 Y 36623361.646
	图例	<div><div></div>保护范围线</div>							
	编制时间	2025年6月		图号	1				

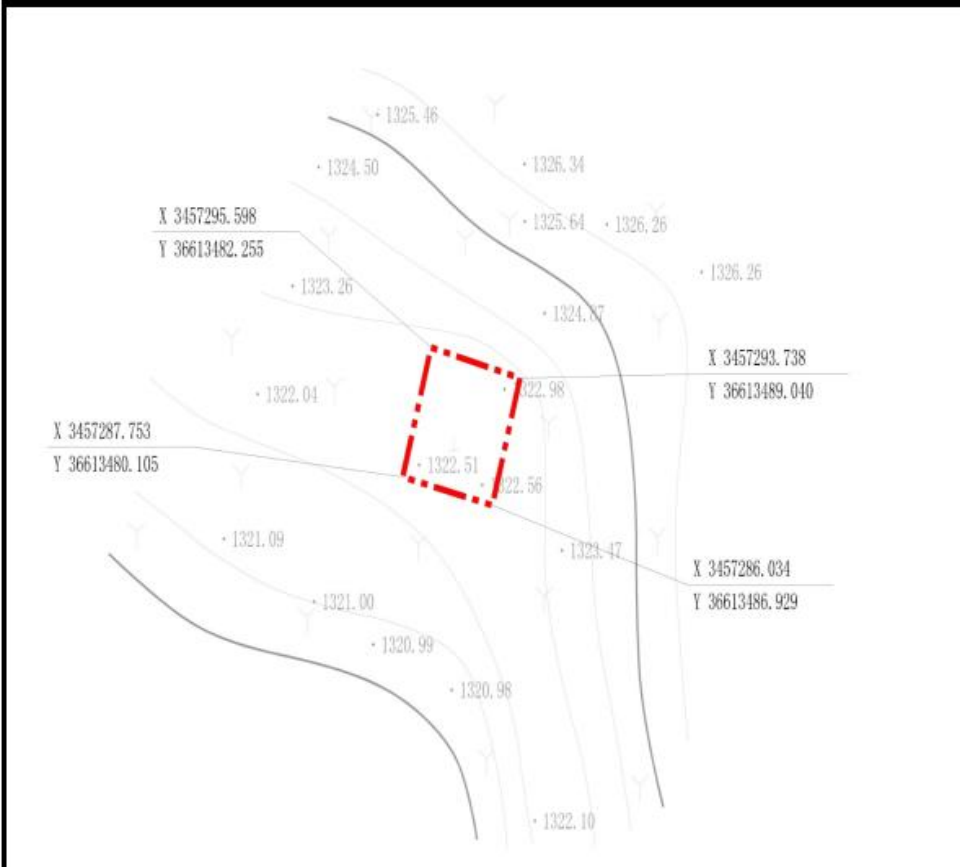

许尚国烈士墓保护范围 — 图则		说明							
	地址	奉节县竹园坝平山村17社(老7社)							
	保护级别	县级以下烈士纪念设施							
	保护范围	东以许尚权田为界							
		南以许尚权田为界							
		西以许尚权田为界							
		北以公路为界							
	保护范围坐标	J1	X 3457627.102 Y 36622001.070	J2	X 3457621.765 Y 36622003.132	J3	X 3457619.954 Y 36621997.679	J4	X 3457625.240 Y 36621995.399
	图例	 保护范围线							
	编制时间	2025年6月		图号	1				


– 43 –


朱衣镇五湘社区三社马畔云烈士墓

无名烈士墓群保护范围 — 图则		说明						
		地址	奉节县永安镇五神社区3社					
		保护级别	县级以下烈士纪念设施					
		保护范围	东以周关平田为界					
			南以周关平田为界					
			西以曾华兵田为界					
		北以周代将田为界						
保护范围坐标	J1	X 3435945.303 Y 36630019.051	J2	X 3435945.879 Y 36630023.726	J3	X 3435939.572 Y 36630024.502	J4	X 3435938.996 Y 36630019.828
图例	 保护范围线							
编制时间	2025年6月			图号	1			

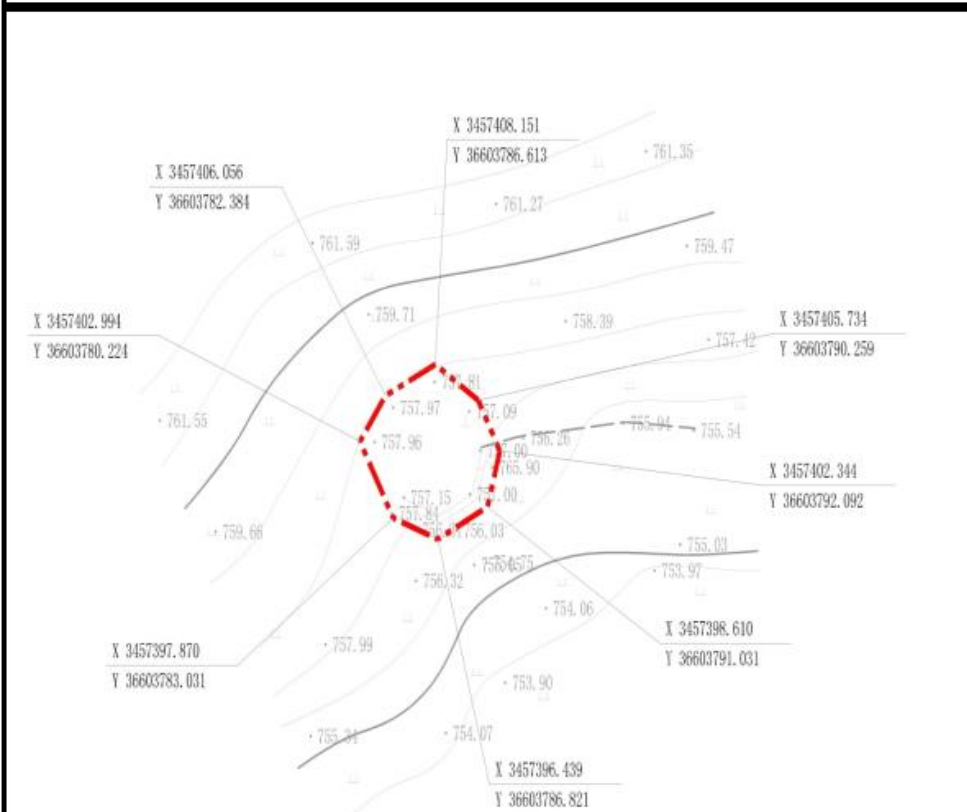

– 46 –

邓少成烈士墓保护范围 — 图则		说明									
		地址		奉节县青莲镇茅田村2社							
		保护级别		县级以下烈士纪念设施							
		保护范围		东以 老田茶厂 为界							
				南以 老田茶厂 为界							
				西以 老田茶厂 为界							
				北以 老田茶厂 为界							
		保护范围坐标		J1	X 3457295.598	J2	X 3457293.738	J3	X 3457286.034	J4	X 3457287.753
					Y 36613482.255		Y 36613489.040		Y 36613486.929		Y 36613480.105
		图例		 保护范围线							
		编制时间		2025年6月		图号		1			


刘法烈士墓保护范围 — 图则		说明							
	地址	奉节县青莲镇大有村2社							
	保护级别	县级以下烈士纪念设施							
	保护范围	东以刘少军田为界							
		南以晏子兴田为界							
		西以晏子兴田为界							
		北以刘少军田为界							
	保护范围坐标	J1	X 3457320.324 Y 36604085.998	J2	X 3457319.339 Y 36604093.049	J3	X 3457312.456 Y 36604092.309	J4	X 3457312.835 Y 36604084.677
图例	 保护范围线								
编制时间	2025年6月		图号	1					

李开先烈士墓保护范围 — 图则		说明									
		地址		奉节县青莲镇红岩村2社							
		保护级别		县级以下烈士纪念设施							
		保护范围		东以丰饶东山为界							
				南以丰饶东山为界							
				西以丰饶东山为界							
				北以丰饶东山为界							
		保护范围坐标		J1	X 3464200.850 Y 36602029.717	J2	X 3464204.802 Y 36602035.984	J3	X 3464195.506 Y 36602041.845	J4	X 3464191.198 Y 36602035.802
		图例		 保护范围线							
		编制时间		2025年6月		图号		1			


钟会武烈士墓保护范围 — 图则		说明						
<p>The map shows the protection range of Zhong Huiwu Martyr's Tomb. A red dashed line indicates the protection boundary. The map includes contour lines and spot elevations. Key coordinates for the corners of the boundary are:</p> <ul style="list-style-type: none">Top-left: X 3455263.696, Y 36610865.824Bottom-left: X 3455254.338, Y 36610863.159Bottom-right: X 3455257.249, Y 36610868.806Top-right: X 3455261.031, Y 36610860.063		地址	绵阳市游仙区钢架村4社					
		保护级别	县级以下烈士纪念设施					
		保护范围	东以周明军田为界					
			南以周明军田为界					
			西以周明军田为界					
			北以周明军山为界					
保护范围坐标	J1	X 3455261.031 Y 36610860.063	J2	X 3455263.696 Y 36610865.824	J3	X 3455257.249 Y 36610868.806	J4	X 3455254.338 Y 36610863.159
图例	<div><div></div>保护范围线</div>							
编制时间	2025年6月		图号	1				


刘明烈士墓保护范围 — 图则		说明								
		地址	奉节县青莲镇大有村2社							
		保护级别	县级以下烈士纪念设施							
		保护范围	东以刘建明田为界							
			南以刘建明田为界							
			西以刘建明田为界							
			北以刘建明田为界							
		保护范围坐标	J1	X 3457408.151 Y 36603786.613	J2	X 3457405.734 Y 36603790.259	J3	X 3457402.344 Y 36603792.092	J4	X 3457398.610 Y 36603791.031
			J5	X 3457396.439 Y 36603786.821	J6	X 3457397.870 Y 36603783.031	J7	X 3457402.994 Y 36603780.224	J8	X 3457406.056 Y 36603782.384
		图例	 保护范围线							
		编制时间	2025年6月		图号	1				

– 52 –

王太元烈士墓保护范围 — 图则		说明							
	属性	奉新县麻坪乡大坪村5社							
	保护级别	县级以下烈士纪念设施							
	保护范围	东以王太元墓为界							
		南以王太元墓为界							
		西以王太元墓为界							
		北以王太元墓为界							
	保护范围坐标	J1	X 3429821.236	J2	X 3429821.755	J3	X 3429820.088	J4	X 3429820.180
			Y 36623368.168		Y 36623371.206		Y 36623371.346		Y 36623372.148
		J5	X 3429817.225	J6	X 3429817.211	J7	X 3429813.630	J8	X 3429813.221
			Y 36623372.436		Y 36623376.601		Y 36623376.856		Y 36623368.631
图例		<div><div></div>保护范围线</div>							
编制时间	2025年6月		图号	1					

万昌生烈士墓保护范围 — 图则		说明							
	地址	奉节县公平铜车家社区12社							
	保护级别	县级以下烈士纪念设施							
	保护范围	东以吴照洋房为界							
		南以程本玉墓为界							
		西以陈清发墓为界							
		北以朱远学房屋为界							
	保护范围坐标	J1	X 3444903.119	J2	X 3444899.803	J3	X 3444896.363	J4	X 3444895.102
			Y 36613501.562		Y 36613504.612		Y 36613501.731		Y 36613499.209
		J5	X 3444896.714						
			Y 36613496.425						
图例									
编制时间	2025年6月		图号	1					

奉节县烈士英名墙保护范围 — 图则		说明							
	地址	奉节县平安乡秧田村1社							
	保护级别	县级以上烈士纪念设施							
	保护范围	东以磨槽为界							
		南以许科俊田为界							
		西以许科俊田为界							
		北以许科俊田为界							
	保护范围坐标	J1	X 3470623.098 Y 36611405.321	J2	X 3470632.731 Y 36611428.744	J4	X 3470626.923 Y 36611441.184	J5	X 3470612.757 Y 36611447.242
		J6	X 3470598.937 Y 36611415.079	J8	X 3470606.162 Y 36611408.730	J9	X 3470611.962 Y 36611406.595	J11	X 3470623.098 Y 36611405.321
图例	<div><div></div>保护范围线</div>								
编制时间	2025年6月		图号	1					

史光基烈士墓保护范围 — 图则		说明							
	地址	奉节县公平坝九岭村14社							
	保护级别	县级以下烈士纪念设施							
	保护范围	东以饶坝田为界							
		南以饶坝田为界							
		西以饶坝田为界							
		北以饶坝田为界							
	保护范围坐标	J1	X 3443280.805 Y 36613876.030	J2	X 3443278.752 Y 36613883.482	J3	X 3443272.669 Y 36613881.807	J4	X 3443274.722 Y 36613874.355
图例	 保护范围线								
编制时间	2025年6月		图号	1					